



parque natural

Cañón de
Río Lobos
(Burgos-Soria)



CAÑÓN DEL RÍO LOBOS

Parque Natural

red de
Espacios
Naturales
de Castilla y León



Edición 2017



“Un Parque Natural con mucha historia”

Este Parque Natural fue declarado en 1985, siendo uno de los primeros Espacios Naturales Protegidos de Castilla y León y comprende una superficie de 12.238 ha.. También está catalogado como ZEPA (Zona de Especial Protección para las Aves) y como ZEC (Zona de Especial Conservación).

El Cañón del Río Lobos se ha formado por la erosión producida por el río a lo largo de miles de años. El Cañón recorre más de 25 km. entre las provincias de Soria y de Burgos y comunica las estribaciones de la cordillera Ibérica con la alta meseta del Duero. Es un cañón único en la península por su longitud y por el estado de conservación de sus valores naturales y paisajísticos.



“Los secretos del Cañón están en lo que no ves”

La formación más espectacular de este Parque Natural es el propio Cañón, fruto de la acción erosiva del agua, por un lado de desgaste y por otro de disolución de la roca caliza. Las antiguas grutas subterráneas, formadas por esta erosión, fueron hundiéndose, pudiendo observarse unas formas cóncavas en las paredes del cañón, denominadas *bermas*, que son los restos de las viejas cuevas.

La acción del hielo y deshielo también es importante para modelar este paisaje. Fruto de esta acción, son los canchales de piedras que encontramos en las laderas que llegan hasta el fondo del valle, que se pueden observar al recorrer la senda del río.

Pero *el Cañón sigue vivo*, estos fenómenos aún no han acabado sino que continúan produciéndose en la actualidad, en este espectacular *sistema Kárstico*, con interesantes formas geológicas que puede observar en su superficie como: torcas, cuevas, simas, sumideros, surgencias y otras que no puede ver, como el acuífero existente en sus profundidades, con sus aguas subterráneas, que afloran en el nacimiento del río Ucero, muy cerca del puente del Nacedero.

"La fauna del Cañón"

Sin lugar a dudas son las **aves las auténticas protagonistas del Parque Natural**. El Cañón con sus paredes, repisas y oquedades constituye un singular refugio para ellas, brindándoles cobijo y zonas adecuadas para anidar. Entre estas destaca, tanto por su gran envergadura como por su continua presencia, el buitre común o leonado (*Gyps fulvus*), símbolo de este Parque Natural. Pero la lista de especies es mucho más extensa, rapaces protegidas como águilas: real, culebrera y calzada; halcón peregrino, alimoche, azor, cernícalo y rapaces nocturnas como el búho real y chico, lechuza, cárabo, autillo y mochuelo.



Sabina albar



Buitre leonado



Búho real



Murciélago ratonero

Otras aves especializadas en los distintos ambientes del parque: garza real, del medio acuático; alondra común, del medio estepario; picogordo, del bosque; el vencejo real y la chova piquirroja en los cortados, etc... Existe una importante representación de anfibios, reptiles y peces; como ranas, lagartijas, culebras, víbora hocicuda, trucha común y barbo.

Entre los mamíferos se encuentran corzo, jabalí, conejo, ardilla, liebre, zorro, garduña, comadreja, nutria y los poco conocidos **reyes de la noche**, los murciélagos, que cuentan con importantes colonias en el Parque Natural.

“La vegetación del Cañón”

La vegetación del Cañón está adaptada a los 3 distintos ambientes que podemos encontrar en él:

- Los **páramos calizos**, en los que destacan dos árboles principalmente: la emblemática sabina albar, conocida aquí como enebro o jabino (*Juniperus thurifera*), conviviendo con el pino pudío o laricio (*Pinus nigra ssp. salzmanni*), junto con una corte de otras especies como el quejigo (*Quercus faginea*) y encina (*Quercus ilex*) y matorrales asociados entre los



que destacan el enebro, gayuba y ailaga acompañados por especies aromáticas del páramo, espliego, tomillos y salvias.

- Los **cortados**, que forman las paredes del cañón, albergan una importante muestra de plantas a proteger, que viven en roca como la *Saxifraga cuneata*, o entre derrubios de rocas como *Linaria supina*.
- La **ribera**, en el fondo del cañón, junto al cauce del río Lobos, donde encontramos chopos, sauces, avellanos, abedules y vegetación acuática como nenúfares, lentejuelas y eneas.

“¿Cómo visitar el parque natural?”

Para disfrutar plenamente del Parque Natural le invitamos a recorrer a pie algunos de sus atractivos senderos, olvidando las prisas y dejándose envolver por la majestuosidad de sus paisajes. Para planificar su visita y no perderse los elementos más relevantes de este espacio, le recomendamos, ponerse en contacto con el personal del Parque Natural, quien le aconsejará sobre las épocas y formas más adecuadas para disfrutar plenamente de su estancia.

Aparcamientos y accesos en vehículo

Desde los 7 municipios que forman parte del Parque Natural (Hontoria del Pinar, San Leonardo de Yagüe, Casarejos, Herrera de Soria, Ucero, Nafria de Ucero y Santa María de las Hoyas) existen rutas de acceso al Parque Natural, si bien son tres los accesos principales con aparcamientos donde podrá estacionar su vehículo:

1.- Desde Hontoria del Pinar (Burgos).

Este es el acceso Norte al Parque Natural. Podrá estacionar su vehículo en el aparcamiento de vehículos y autocaravanas situado al Sur del municipio, al que se accede a través de la Calle Cuesta Herrera, una vez atravesado el Río Lobos por el puente de Costalago. Desde aquí el PR-SO 65 "Senda del Río" recorre los 25 Km. del cañón entre Hontoria del Pinar (Burgos) y el Nacedero del Río Ucero ya en Soria.

2.- Desde San Leonardo de Yagüe y Santa María de las Hoyas (Soria).

El acceso central al Parque Natural se sitúa en el aparcamiento del Puente de los Siete

Ojos, situado en el Km. 5 de la carretera SO-960. Este es el punto medio del Cañón, es el Km. 12 del recorrido de la "Senda del Río", pudiendo adentrarnos en el tramo Norte del Cañón, hacia Hontoria del Pinar o en el Sur hacia el Nacedero y la Ermita de San Bartolomé.

3.- Desde Ucero (Soria).

Este es el acceso Sur del Cañón. Podrá llegar en vehículo hasta el aparcamiento de Valdececa, a 1 Km. de la Ermita de San Bartolomé. En días de máxima afluencia de visitantes se pone en marcha el Sistema de Regulación de accesos de vehículos a motor en los aparcamientos de "Cueva Fría" y "Valdececa". El objetivo es implantar

nuevas alternativas de gestión que permitan mantener los servicios que de forma ordinaria se ofrecen en el espacio natural. Los ingresos obtenidos se destinan a labores de información y mantenimiento y mejora del espacio natural.





GRUPOS (DE 20 A 50 PERSONAS)

En las zonas de reserva indicadas en el plano será necesario autorización para transitar entre el 1 de Enero y el 15 de Julio. Si piensa realizar una visita en grupo a la Casa del Parque es conveniente concertar una cita previa.

TRÁNSITO A CABALLO

Es necesaria autorización para acceder al interior del propio Cañón del Río Lobos. Se permite por las parameras y barrancos

laterales y no se autoriza en las zonas de mayor uso público.

TRÁNSITO EN BICICLETA

Es necesaria autorización para transitar por pistas no asfaltadas y senderos del interior del Parque Natural, para grupos superiores a 15 bicicletas. Recuerde que la prioridad es siempre del peatón y tenga precaución al cruzar el río.

CUEVAS Y SIMAS

Para visitar el grupo de simas del Parque, y en pro de su seguridad, es necesario realizar una comunicación previa a la administración del Parque Natural, quien le informará del estado de cada una de las cavidades, en especial aquellas que han presentado bajos niveles de oxígeno como Basílica y las Tainas de Matarrubias. La cavidad CJ-3 se encuentra cerrada

ESCALADA

No se permite.

PESCA

"En beneficio de todos y del Parque Natural, en su visita recuerde estos consejos"

Procure mantener la naturalidad de este espacio protegido. Respete las propiedades del parque, su cultura y tradición. No haga fuego ni lo provoque por descuido.

- La acampada no está permitida.
- Utilice los caminos señalizados, sin salirse de ellos, especialmente los días de caza. Tenga precaución en los pasos del río, las piedras de las pasaderas son resbaladizas.
- Equípese bien. Use calzado adecuado y vaya provisto de agua y gorra en verano.
- Tenga precaución con simas, acantilados, desprendimientos y víboras... En caso de riada infórmese de la travesía por la Senda del Río.
- Deposite la basura en los contenedores de los accesos.
- No realice inscripciones o señales en piedras, árboles o cualquier otro elemento del medio natural.
- No recoja plantas ni animales, límitese a observarlos.
- No introduzca especies nuevas y lleve sus animales

domésticos bajo control.

- Evite hacer ruido y molestar a los animales.
- No utilice jabones o detergentes que contaminen el agua. Respete las pozas y el río.
- No descuide sus pertenencias en días de gran afluencia.



"¿Qué otras actividades puedo realizar?"

Cueva Galiana baja (visitas guiadas a la cueva)

Información: Soriaventura, S.L.

Tels.: 627 916 107 / 620 438 488

E-mail: info@soriaventura.com










Aula del Río del Rincón del Ucero

(actividades de pesca y educación ambiental)

Información: 975 363 564 / 975 363 507

E-mail: ar.rinconucero@patrimoniounatural.org



									
San Leonardo de Yagüe	●		●	●	●	●			●
Sta. María de las Hoyas			●	●					
Ucero	●	●	●	●					
Casarejos			●	●					
Hontoria del Pinar	●		●	●			●	●	
El Burgo de Osma	●		●	●	●	●	●	●	●
Navaleno		●	●	●			●	●	
Nafria de Ucero			●	●					

"¿Dónde consigo + información?"

Información del Parque Natural

Casa del Parque de Ucero y Aula del Río del Rincón del Ucero.

Ctra. SO-920 Burgo de Osma - San Leonardo de Yagüe, PK.16, 42317 – UCERO (Soria)

Tels.: 975 363 564 / 975 363 507

E-mail Casa del Parque:

cp.riolobos.ucero@patrimonionatural.org

E-mail Aula del Río:

ar.rinconucero@patrimonionatural.org

www.patrimonionatural.org / www.miespacionatural.es

Conservación del Parque.

Servicio Territorial de Medio Ambiente de Soria

C/ Los Linajes, s/n. 42071 SORIA

Tel.: 975 236 690 – FAX: 975 231 312 – E-mail:

espacios.naturales.soria@jcy1.es

www.cañondelriolobos.com

Información turística

Tel.: 902 203 030 www.turismocastillayleon.com/es

Servicios generales

Centro Médico San Leonardo de Yagüe

975 37 66 08

Centro Médico de El Burgo de Osma

975 34 13 87

Farmacia de San Leonardo de Yagüe

975 37 60 11

Farmacias de El Burgo de Osma

975 34 00 52/ 975 36 05 33

Farmacia de Hontoria

947 38 66 19

Farmacias de Navaleno

975 37 42 04

Toma las siguientes

Medidas Preventivas

en actividades al aire libre



• Infórmate de la previsión meteorológica.



• Asegúrate de llevar al teléfono cargado o equipo de radio.



• Usa un sombrero y gafas adecuadas a la actividad y época del año.



• Asegúrate de llevar comida y beber todo el agua.



• No subestimes las condiciones físicas y técnicas. Sé prudente.



• No vayas solo o informa de tu ruta.

Ante cualquier emergencia llama al

112